




Localizzazione					
Descrizione tipologia di superficie	FACCIATA				
Indirizzo e numero civico	SALITA SAVERIO FUSCO 1				
Coordinate satellitari (link)	https://maps.app.goo.gl/H7MEWXNFUgqddLdx7				
Superficie					
Proprietà		Pubblica	<input checked="" type="checkbox"/>	Privata	
Nel caso di proprietà privata o mista, descrivere il provvedimento che l'ha opzionata ai fini in questione	DICHIARAZIONE DEL PROPRIETARIO				
Dimensioni	10 MQ CIRCA				
Stato della superficie		Ottimo	<input checked="" type="checkbox"/>	Discreto	
Note relative alla finitura attuale della superficie e agli interventi a farsi per il migliore risultato dell'opera pittorica	RIFACIMENTO INTONACO SULLA SUPERFICIE				
Documentazione					
Ortofoto (eventuale)					
Vista frontale					
Viste di scorcio	Allegare 2 immagini				

Eventuali dettagli	Allegare max 3 immagini		
Contesto			
Vincoli e prescrizioni			
La superficie è / non è sottoposta a		Sì	No
	Vincolo storico-artistico		X
	Vincolo paesaggistico	X	
	Perimetrazione zona A PdF		X
	Perimetrazione UNESCO	X	
	Piano del colore		X
	Censimento Architetture MiC		X
	Altro (descrivere)		